


Palatinat du Rhin

49° 30′ 00″ N 8° 01′ 00″ E / 49.5, 8.01667

 Pour les articles homonymes, voir Palatinat.

Palatinat du Rhin

Pfalzgrafschaft bei Rhein de



1085 – 1803

Carte du Palatinat du Rhin (en jaune)

Entités précédentes :

- Basse-Lotharingie

Entités suivantes :

-  Grand-duché de Bade
-  Royaume de Bavière

Le **palatinat du Rhin** (en allemand : *Pfalz am Rhein*) ou, en forme longue, le **comté palatin du Rhin** (*Pfalzgrafschaft bei Rhein*), aussi connu sous le nom de Bas-Palatinat ou de Palatinat inférieur, possession du comte palatin du Rhin, était l'un des sept plus anciens électorats du Saint-Empire romain germanique. Son souverain était appelé électeur palatin.

Situé sur l'une et l'autre rive du Rhin, il avait pour limites :

- au sud, la Lorraine et l'Alsace (et comprenait le bailliage de Seltz de 1418 à 1766) ;
- à l'ouest et au nord, Trèves, Mayence et Liège ;
- de l'autre côté du Rhin, Bade et le Wurtemberg.

Il avait dans sa plus grande largeur 125 km, et sa capitale était Heidelberg. Les principales autres villes étaient Mannheim et Frankenthal.

Son territoire s'étendait sur les actuels länder de Bade-Wurtemberg, de Rhénanie-Palatinat et région Alsace.

1 Histoire

Cet État doit son origine aux comtes palatins qu'établissaient les empereurs dans chaque duché, pour y représenter l'autorité impériale.

Le Palatinat du Rhin, après être passé de famille en famille, était possédé en 1214 par Henri l'Ancien, comte

de Brunswick et comte palatin (v. 1173-1227), fils aîné de Henri le Lion. Louis de Bavière, de la Maison des Wittelsbach reçut le titre et le Palatinat par son mariage avec l'héritière des Brunswick.

Pendant longtemps, cette maison réunit la Bavière et le Palatinat, mais en 1294, elle forma deux lignes :

- **branche aînée** dite *Rodolphine*, issue de Rodolphe de Bavière, à qui resta le Palatinat du Rhin. Cette branche *palatine* réunit les deux héritages (Bavière et Palatinat) à l'extinction de la branche cadette en 1777.
- **branche cadette**, dite *Ludovicienne*, issue de Louis, qui eut la Bavière et, depuis 1621, le Haut-Palatinat. Cette ligne s'est éteinte en 1777.

Le comte palatin était en dignité le premier électeur de l'empire ; dignité qu'il conserva malgré sa conversion au protestantisme. Néanmoins, ayant ouvertement pris parti contre l'empereur en soutenant les Tchèques révoltés (1619), la dignité électorale lui fut ôtée pendant la guerre de Trente Ans (de 1623 à 1648), après les batailles de Prague et de Wimpfen, et fut confiée au chef de la ligne *ludovicienne* des Wittelsbach, Maximilien I^{er}, duc de Bavière, chef catholique des armées impériales. À la paix de Westphalie, le duc de Bavière fut maintenu comme électeur, mais un huitième électorat fut créé pour redonner cette dignité au comte palatin. L'électeur palatin, anciennement archi-sénéchal de l'Empire, devint alors archi-trésorier. En dignité il passait de la première place à la dernière...

1.1 Guerres du Palatinat

Le Palatinat, qui avait déjà beaucoup souffert durant la guerre de Trente Ans, fut le théâtre de combats (1665-1669) entre l'armée de Charles IV duc de Lorraine soutenue par les électeurs de Mayence, Cologne et Trèves et celle de l'électeur Palatin, Charles-Louis I^{er} du Palatinat^[1].

Afin de repeupler le Palatinat qui avait énormément souffert pendant la guerre de trente ans, l'électeur Palatin, Charles-Louis usa avec rigueur d'un ancien droit féodal, le droit de Wildfang (ou Wildfangiat). Si ce procédé lui permet de repeupler ses villes et campagnes, c'est au détriment de ses voisins. Ce qui provoqua la colère des électeurs de Mayence, Trèves et de Cologne qui obtinrent gain de cause une première fois à la Diète de Ratisbonne en

1663 puis auprès de l'empereur le 11 février 1665. Sans résultat. L' électeur de Mayence lance alors les hostilités, appuyé militairement par Charles IV de Lorraine. Le duc de Lorraine en tant que souverain du comté de **Falkenstein** peut légitimement intervenir mais s'il intervient s'est avant tout pour justifier le maintien de son armée que Louis IV lui avait expressément ordonner de licencier. Le Palatinat fut à nouveau dévasté par deux fois par les troupes de **Louis XIV**.

Après le ravage du Palatinat (1674), la guerre de la Ligue d'Augsbourg éclata en 1688 à l'occasion des droits que Louis XIV fit valoir sur la plus grande partie du Palatinat, au nom de sa belle-sœur, la **princesse Palatine**, sœur du dernier **Électeur palatin Charles II**, décédé sans descendance en 1685. Le roi de France avait pour adversaire **Philippe-Guillaume de Neubourg-Wittelsbach**, héritier en tant que comte palatin de Neubourg, et beau-père de l'empereur. Le **Dauphin** conquit le Palatinat en moins de deux mois.

En septembre 1688, l'armée française du Rhin pénètre sans déclaration de guerre formelle^[2] sur les hauteurs dominant le Palatinat et sur la rive gauche du Rhin, et s'enfonça jusqu'en Bade. Les villes de **Heilbronn**, **Heidelberg** et **Mannheim** (le 10 novembre) sont enlevées et les fortifications de **Philippsburg** sont prises d'assaut. La forteresse capitula le 30 octobre après 32 jours de résistance. **Pforzheim** était occupée depuis le 10 octobre. Le général de **Mélac** stationne ses troupes à Heilbronn sous les ordres du maréchal **Joseph de Montclar**. Depuis Heilbronn, il ravage les pays environnants, y compris **Donauwörth**, **Marbach-am-Neckar** et **Schorndorf**. Sur la fin de l'année, il s'empara de **Heidelberg**, capitale de l'électorat de Palatinat, qui tomba le 2 mars 1689, et de plusieurs bourgs le long du Neckar, dont **Ladenburg**.

L'année suivante, 1689, le **maréchal de Duras**, par l'ordre de **Louvois**, exerça dans cette contrée d'épouvantables ravages connus sous le nom de **Sac du Palatinat**, qui excitèrent l'indignation de l'Europe et provoquèrent contre Louis XIV une nouvelle coalition. La campagne s'ouvrit sur l'incendie de **Pforzheim** le 21 janvier. Le 16 février les troupes françaises commandées par **Mélac** et le **Comte de Tessé**, obéissant aux instructions du ministre de la guerre **Louvois**, prirent le **château d'Heidelberg** et le 2 mars la ville elle-même fut incendiée (les habitants parvinrent cependant à éteindre la plupart des foyers, ce qu'un monument commémore aujourd'hui). Le 8 mars ce fut le tour de **Mannheim** puis de **Frankenthal**, **Worms**, **Spire** et d'autres bourgs de la rive droite du Rhin. Le 31 mai, le **général de Mélac** fit bombarder le fort de **Landskrone** et la ville d'**Oppenheim**. Sur la rive droite du Rhin, les villes de **Bretten**, **Maulbronn**, **Pforzheim**, **Baden-Baden** etc. connurent le même sort, bien qu'il ne soit pas plausible que **Mélac** ait pris part à toutes ces opérations. On estime que dans le cas de **Pforzheim**, **Mélac**, en tant qu'officier général, fut directement responsable du bombardement de la ville le 10 août et de l'incendie de la ville le lendemain.

Le traité de **Ryswick** en 1697 redonna à **Jean-Guillaume de Neubourg-Wittelsbach**, fils de **Philippe-Guillaume**, la paisible possession de ses États.

1.2 XVIII^e siècle

La lignée de Neubourg, qui transporta la capitale de **Heidelberg** à **Mannheim** en 1720, dura jusqu'en 1742, date à laquelle elle s'éteignit. Le Palatinat fut hérité par le duc **Charles Théodore de Soultzbach**, qui hérita également en 1777 de l'Électorat de Bavière. Sans enfant, il laissa ses États à sa mort à **Maximilien Joseph**, duc de Deux-Ponts, qui unifia les possessions des Wittelsbach en 1799 et devint roi de Bavière en 1806.

1.3 XIX^e et XX^e siècles

Le Palatinat fut dissous pendant les guerres de la Révolution : la rive gauche du Rhin fut occupée, incluse dans la **République cisrhénane**, puis annexée en 1801 par le traité de **Lunéville** (pour former le département du **Mont-Tonnerre** avec **Mayence** pour chef-lieu), tandis que la rive droite avec **Mannheim** fut donnée au margraviat de **Bade**, devenu **grand-duché de Bade** en 1806.

Aux congrès de **Vienne** de 1814 et de 1815, la rive gauche du Rhin fut augmentée d'autres territoires (dont la principauté épiscopale de **Spire**) et revint aux Wittelsbach pour faire partie du royaume de Bavière : à partir de cette date, c'est cette région qui fut désignée sous le nom de Palatinat, **Palatinat rhénan** ou **Bavière rhénane**. Elle ne fut séparée de la Bavière qu'après la **Seconde Guerre mondiale** pour faire partie du nouveau land de **Rhénanie-Palatinat**, avec les parties de la **Prusse rhénane** et la **Hesse-Darmstadt** (**Hesse rhénane**) situées sur la rive gauche du Rhin.

2 Voir aussi

- Liste des comtes palatins du Rhin






3 Notes et références

[1] Jean-Charles Fulaine, *Le duc Charles IV de Lorraine et son armée (1624-1675)*, Serpenoise, 1997, 310 p. (ISBN 2876923246), pp.205-225

[2] Ce paragraphe est un résumé de l'article (cité ci-dessous dans les liens externes) paru dans l'hebdomadaire allemand *Die Zeit* le 6 mai 2005. L'auteur de l'article original est l'historien Michael Martin, directeur des archives municipales de Landau. Les assertions relatives aux événements de Pforzheim sont inspirées du livre : "Becht : Pforzheim in der frühen Neuzeit, Pforzheimer Geschichtsblätter 7, Jan Thorbecke Verlag, Sigmaringen, 1989".

4 Source

Marie-Nicolas Bouillet et Alexis Chassang (dir.), « Palatinat du Rhin » dans Dictionnaire universel d'histoire et de géographie, 1878 (Wikisource)

-  Portail de l'histoire
-  Portail du Saint-Empire romain germanique
-  Portail de l'Alsace
-  Portail du Bade-Wurtemberg
-  Portail de la Rhénanie-Palatinat

5 Sources, contributeurs et licences du texte et de l'image

5.1 Texte

- **Palatinat du Rhin** *Source* : https://fr.wikipedia.org/wiki/Palatinat_du_Rhin?oldid=122098193 *Contributeurs* : EMV, Ollamh, Kerluamox, Odejea, DocteurCosmos, Ælfgar, Romanc19s, Raoul75, Ultrogothe, Linguiste, Litlok, Mutatis mutandis, Jado, Polmars, Symposiarch, Pld, Gemini1980, NicoV, Daniel*D, Escarbot, Pj44300, CommonsDelinker, Verbex, MyBot, Chicobot, Skiff, Vlaam, Jean-Jacques Georges, La Reine d'Angleterre, Sichuan, HerculeBot, ZetudBot, NjardarBot, Micbot, Cantons-de-l'Est, Abracadabra, Bayernraute, RibotBOT, Parjann, Pelanch3, Lomita, Orlodrim, Katepanomegas, Masterdeis, Paul éthiquement correcte, EmausBot, Sisiqi, Cosavostra, Olimparis, Geobot, MerllwBot, OrlodrimBot, Francois001, Fitamant, YFdyh-bot, Addbot, Bartoma et Anonyme : 13

5.2 Images

- **Fichier:COA_Churpfalz.svg** *Source* : https://upload.wikimedia.org/wikipedia/commons/d/df/COA_Churpfalz.svg *Licence* : CC BY-SA 3.0 *Contributeurs* : Cette image vectorielle contient des éléments, éventuellement modifiés, qui ont été extraits de : `` COA family de Pfalz-Simmern.svg (par C.Sundin). *Artiste d'origine* : User:katepanomegas
- **Fichier:Coat_of_arms_of_Baden.svg** *Source* : https://upload.wikimedia.org/wikipedia/commons/2/23/Coat_of_arms_of_Baden.svg *Licence* : Public domain *Contributeurs* : ? *Artiste d'origine* : ?
- **Fichier:Confusion_colour.svg** *Source* : https://upload.wikimedia.org/wikipedia/commons/6/6f/Confusion_colour.svg *Licence* : Public domain *Contributeurs* : Travail personnel *Artiste d'origine* : Bub's
- **Fichier:Disambig_colour.svg** *Source* : https://upload.wikimedia.org/wikipedia/commons/3/3e/Disambig_colour.svg *Licence* : Public domain *Contributeurs* : Travail personnel *Artiste d'origine* : Bub's
- **Fichier:Flag_of_Alsace.svg** *Source* : https://upload.wikimedia.org/wikipedia/commons/c/c7/Flag_of_Alsace.svg *Licence* : Public domain *Contributeurs* : Self-made in Inkscape. *Artiste d'origine* : User:Mysid
- **Fichier:Flag_of_Baden-Württemberg.svg** *Source* : https://upload.wikimedia.org/wikipedia/commons/5/5c/Flag_of_Baden-W%C3%BCrtemberg.svg *Licence* : Public domain *Contributeurs* : ? *Artiste d'origine* : ?
- **Fichier:Flag_of_Bavaria_(lozeny).svg** *Source* : https://upload.wikimedia.org/wikipedia/commons/2/20/Flag_of_Bavaria_%28lozeny%29.svg *Licence* : Public domain *Contributeurs* :
- Bundeszentrale für politische Bildung : *Wappen und Flaggen der Bundesrepublik Deutschland und ihrer Länder* 3. Auflage. Magdeburger Druckerei GmbH, Bonn 1994, ISBN 3-89331-206-4. *Artiste d'origine* : diese Datei : Jwnabd
- **Fichier:Flag_of_Rhineland-Palatinate.svg** *Source* : https://upload.wikimedia.org/wikipedia/commons/b/b7/Flag_of_Rhineland-Palatinate.svg *Licence* : Public domain *Contributeurs* : ? *Artiste d'origine* : ?
- **Fichier:Flag_of_The_Electoral_Palatinate_(1604).svg** *Source* : https://upload.wikimedia.org/wikipedia/commons/1/15/Flag_of_The_Electoral_Palatinate_%281604%29.svg *Licence* : CC BY-SA 3.0 *Contributeurs* : Travail personnel *Artiste d'origine* : Sir Iain, inspiration from User:Sodacan
- **Fichier:Gtk-dialog-info.svg** *Source* : <https://upload.wikimedia.org/wikipedia/commons/b/b4/Gtk-dialog-info.svg> *Licence* : LGPL *Contributeurs* : <http://ftp.gnome.org/pub/GNOME/sources/gnome-themes-extras/0.9/gnome-themes-extras-0.9.0.tar.gz> *Artiste d'origine* : David Vignoni
- **Fichier:Holy_Roman_Empire_Arms-double_head.svg** *Source* : https://upload.wikimedia.org/wikipedia/commons/2/2f/Holy_Roman_Empire_Arms-double_head.svg *Licence* : Public domain *Contributeurs* : Eagle from `` *Artiste d'origine* : Ogre
- **Fichier:P_history.svg** *Source* : https://upload.wikimedia.org/wikipedia/commons/4/48/P_history.svg *Licence* : Public domain *Contributeurs* : Travail personnel *Artiste d'origine* : User:Kontos

5.3 Licence du contenu

- Creative Commons Attribution-Share Alike 3.0